

СОГЛАСОВАНО

УТВЕРЖДАЮ

И.О. начальника Управления
образования администрации
Петропавловск - Камчатского
городского округа

М.И. Гореликов

" 5 " _____ 20__ г.



Паспорт

**доступности для инвалидов объекта и предоставляемых на нем услуг в
сфере образования (далее - услуги)**

1. Краткая характеристика объекта

1.1. Наименование (вид) объекта Муниципальное бюджетное дошкольное образовательное учреждение «Детский сад № 37 комбинированного вида»

1.2. Адрес объекта 683049 г. Петропавловск-Камчатский, ул. Кроноцкая 16

1.3. Сведения о размещении объекта:

- отдельно стоящее здание 2 (два) этажа, 1241,7 кв. м
- часть здания 2 (два) этажа 481,3 кв. м
- наличие прилегающего земельного участка (да, нет); 5897 кв. м

1.4. Год постройки здания 1972, последнего капитального ремонта 1993

1.5. Дата предстоящих плановых ремонтных работ: текущего - июль 2022 г., капитального не запланировано.

Сведения об организации, расположенной на объекте

1.6. Название организации (учреждения), (полное юридическое наименование - согласно Уставу, краткое наименование)

Муниципальное бюджетное дошкольное образовательное учреждение «Детский сад № 37 комбинированного вида», (МБДОУ «Детский сад № 37 комбинированного вида»)

1.7. Основания для пользования объектом – оперативное управление

1.8. Форма собственности – муниципальная

1.6. Административно-территориальная подведомственность – муниципальная

1.7. Наименование и адрес вышестоящей организации - Управление образования Администрации Петропавловск – Камчатского городского округа, 683000, г. Петропавловск – Камчатский, ул. Ленинская, д.14

2. Краткая характеристика действующего порядка предоставления на объекте услуг населению

2.1. Сфера деятельности - образование

2.2. Виды оказываемых услуг - реализация основных общеобразовательных программ дошкольного образования

2.3. Форма оказания услуг: на объекте с пребыванием с 07.30 до 19.30, праздничные, суббота, воскресенье – выходные дни.

2.4. Категории обслуживаемого населения по возрасту: дети дошкольного возраста от 3 до 8 лет.

2.5. Категории обслуживаемых инвалидов: инвалиды, инвалиды с нарушениями опорно-двигательного аппарата; нарушениями зрения, расстройство аутистического спектра.

2.6. Плановая мощность: посещаемость (количество обслуживаемых в день), вместимость, пропускная способность 65 воспитанника

2.7. Участие в исполнении ИПР инвалида, ребенка-инвалида (да, нет) - да

3. Состояние доступности объекта

3.1 Путь следования к объекту пассажирским транспортом доступно движение пассажирским транспортом до Автобусной остановки, наличие адаптированного пассажирского транспорта к объекту: нет

3.2 Путь к объекту от ближайшей остановки пассажирского транспорта:

3.2.1 расстояние до объекта от остановки транспорта 400 м

3.2.2 время движения (пешком) 4 мин

3.2.3 наличие выделенного от проезжей части пешеходного пути (да, нет),

3.2.4 Перекрестки: нерегулируемые; регулируемые, со звуковой сигнализацией, таймером;

3.2.5 Информация на пути следования к объекту: акустическая, тактильная, визуальная; нет

3.2.6 Перепады высоты на пути: есть, нет

3.3 Организация доступности объекта для инвалидов – форма обслуживания*

№№ п/п	Категория инвалидов (вид нарушения)	Вариант организации доступности объекта (формы обслуживания) *
1.	Все категории инвалидов и МГН	
	<i>в том числе инвалиды:</i>	

2	передвигающиеся на креслах-колясках	ВНД
3	с нарушениями опорно-двигательного аппарата	ДУ
4	с нарушениями зрения	ДУ
5	с нарушениями слуха	ДУ
6	с нарушениями умственного развития	ДУ

* - указывается один из вариантов: «А», «Б», «ДУ», «ВНД»

3.4 Состояние доступности основных структурно-функциональных зон

№№ п \ п	Основные структурно-функциональные зоны	Состояние доступности, в том числе для основных категорий инвалидов**
1	Территория, прилегающая к зданию (участок)	ДУ
2	Вход (входы) в здание	ДУ
3	Путь (пути) движения внутри здания (в т.ч. пути эвакуации)	ДЧ-И (О, С, Г, У)
4	Зона целевого назначения здания (целевого посещения объекта)	ДЧ-И (О, С, Г, У)
5	Санитарно-гигиенические помещения	ДЧ-И (О, С, Г, У)
6	Система информации и связи (на всех зонах)	ДЧ-И (О, С, Г, У)
7	Пути движения к объекту (от остановки транспорта)	ДУ

** Указывается: **ДП-В** - доступно полностью всем; **ДП-И (К, О, С, Г, У)** – доступно полностью избирательно (указать категории инвалидов); **ДЧ-В** - доступно частично всем; **ДЧ-И (К, О, С, Г, У)** – доступно частично избирательно (указать категории инвалидов); **ДУ** - доступно условно, **ВНД** – временно недоступно

3.5. ИТОГОВОЕ ЗАКЛЮЧЕНИЕ о состоянии доступности объекта социальной инфраструктуры: Объект частично доступен для, О, С, Г, У. Временно недоступен для К.

4. Управленческое решение

4.1. Рекомендации по адаптации основных структурных элементов объекта

№№ п \п	Основные структурно-функциональные зоны объекта	Рекомендации по адаптации объекта (вид работы) *
1	Территория, прилегающая к зданию (участок)	Ремонт текущий (установка кнопки вызова персонала с целью оказания помощи)
2	Вход (входы) в здание	Ремонт текущий (установка кнопки вызова персонала с целью оказания помощи, ликвидация порогов, установка визуальных и тактильных ориентиров)
3	Путь (пути) движения внутри здания (в т.ч. пути эвакуации)	Ремонт текущий (установка поручней по путям следования, ликвидация порогов, установка визуальных и тактильных ориентиров, обозначение первой и последней ступени марша рельефной лентой, установка визуальных и тактильных ориентиров)
4	Зона целевого назначения здания (целевого посещения объекта)	Ремонт текущий (установка визуальных и тактильных ориентиров, приобретение регулируемых столов с подъемной крышкой)
5	Санитарно-гигиенические помещения	Ремонт текущий (установка поручней по боковым сторонам, установка рельефных цветовых опознавательных знаков)
6	Система информации на объекте (на всех зонах)	
7	Пути движения к объекту (от остановки транспорта)	Ремонт текущий (установка визуальных и тактильных ориентиров, установка рельефных цветовых опознавательных знаков)
8	Все зоны и участки	

*- указывается один из вариантов (видов работ): не нуждается; ремонт (текущий, капитальный); индивидуальное решение с ТСП; технические решения невозможны – организация альтернативной формы обслуживания

4.2. Период проведения работ в рамках исполнения плана адаптации объекта социальной инфраструктуры к потребностям инвалидов и других маломобильных групп населения имеется.



4.3 Ожидаемый результат (по состоянию доступности) после выполнения работ по адаптации:




- обеспечения доступности услуг для инвалидов и других маломобильных групп населения;



- оценка результата исполнения плана – объект частично доступен для, О, С, Г, У. Временно недоступен для К.

4.4. Для принятия решения требуется, не требуется (нужное подчеркнуть) согласование. Имеется заключение уполномоченной организации о состоянии доступности объекта (*наименование документа и выдавшей его организации, дата*) не прилагается

5. План мероприятий по организации доступной среды, включая обеспечение условий по беспрепятственному доступу инвалидов и других маломобильных групп населения.

№	Наименование мероприятия по обеспечению доступности	Требование к установке	Изображение, пример
1. Информационное обеспечение по основному входу			
1.1.	Организовать ситуационную помощь МГН на объекте в виде сопровождения персоналом: установить кнопку вызова помощника на входе; внести соответствующие изменения в правила оказания услуг в учреждении; Закрепить ответственных сотрудников с внесением соответствующих функций в должностные обязанности; Провести инструктаж персонал по оказанию ситуационной помощи МГН на объекте	Установить кнопку в доступной для МГН зоне у входной группы на высоте 0,9 м 2023-2024	
1.5.	По всему маршруту движения установить информационные указатели, обеспечивающие своевременное получение информации о месте расположения: санитарно-гигиенических помещений, лестниц, входов, выходов, в том числе эвакуационных	Установить знаки на высоте 1,4-1,6 м 2023	
1.6.	У дверей в помещения установить информационные таблички (номер, кинозал, туалет и т. д.) с использованием плосковыпуклой тактильной подачей информации, а также дублированием шрифтом Брайля	Установить таблички со стороны ручки на высоте 1,4 м 2023	

1.7.	<p>По всему маршруту движения установить звуковые маяки, обеспечивающие своевременное получение информации для слабовидящих и слепых о месте расположения: санитарно-гигиенических помещений, лестниц, входов, выходов, в том числе эвакуационных</p>	<p>Звуковые маяки устанавливаются по всему маршруту движения (в холле, в коридорах и т. д.)</p> <p>2024-2025</p>	
1.9.	<p>На проступях краевых ступеней лестничных маршей должны быть нанесены одна или несколько полос, контрастных с поверхностью ступени, (например, желтого цвета), имеющие общую ширину в пределах 0,08 - 0,1 м. Расстояние между контрастной полосой и краем проступи - от 0,03 до 0,04 м</p>	<p>П. 5.1.12 СП 59.13330.2016.</p> <p>2023-2024</p>	
<p>2. Обеспечение доступной среды по основному входу - для всех посетителей, включая МГН</p>			
2.1.	<p>Установить поручни, имеющие безопасную конструкцию. Вдоль обеих сторон открытых лестниц, а также у всех перепадов высот горизонтальных поверхностей более 0,45 м необходимо устанавливать ограждения с поручнями. Поручни следует располагать на высоте 0,9 м, у пандусов - дополнительно и на высоте 0,7 м. Верхний и нижний поручни пандуса должны быть расположены в одной вертикальной плоскости. Поручень перил с внутренней стороны лестницы должен быть непрерывным по всей ее высоте. Расстояние между поручнями пандуса с односторонним движением принимать в пределах от 0,9 до 1,0 м. Завершающие горизонтальные части поручня должны быть длиннее марша лестницы или наклонной части пандуса на 0,3 м и иметь травмобезопасное исполнение.</p>	<p>П.6.2.11 СП 59.13330.2016</p> <p>2024-2025</p>	
<p>3. Обеспечение доступной среды по путям движения в здании.</p>			

3.1	<p>Установить тактильную плитку и цветное обозначение перед началом лестницы и преград.</p> <p>Тактильно-контрастные указатели, выполняющие функцию предупреждения на покрытии пешеходных путей, следует размещать на расстоянии 0,8 - 0,9 м до препятствия, доступного входа, начала опасного участка, перед внешней лестницей и т.п. Глубина предупреждающего указателя должна быть в пределах 0,5 - 0,6 м и входить в общее нормируемое расстояние до препятствия. Указатель должен заканчиваться до препятствия на расстоянии 0,3 м. Указатели должны иметь высоту рифов 5 мм.</p>	<p>П. 5.1.10 СП 59.13330.2016</p> <p>2024-2027</p>	
<p>4. Обеспечение доступной среды в зоне санитарно-гигиенических помещений</p>			
4.1	<p>Оборудовать туалетную кабину в соответствии с нормативными требованиями.</p> <p>В универсальной кабине и других санитарно-бытовых помещениях, предназначенных для пользования всеми категориями граждан, в том числе инвалидов, следует предусматривать возможность установки стационарных и откидных опорных поручней, поворотных или откидных сидений. Размеры универсальной кабины в плане, м, не менее: ширина - 2,2, глубина - 2,25.</p> <p>. Следует применять унитазы, имеющие опору для спины, высоту - 0,45 - 0,5 м и длину - 0,7 м.</p> <p>У дверей блоков санитарно-бытовых помещений, включающих в себя доступные кабины (уборных, душевых, ванн и т.п.), и универсальной кабины уборной следует предусматривать со стороны ручки информационные таблички помещений (выполненные рельефно-графическим и рельефно-точечным способом), расположенные на высоте от 1,2 до 1,6 м от уровня пола и на расстоянии 0,1 - 0,5 м от края двери.</p> <p>В доступных кабинках (душевых, ванн) и универсальных кабинках уборных следует применять водопроводные краны с рычажной рукояткой и термостатом, а при возможности - с автоматическими и сенсорными кранами бесконтактного типа. Применение кранов с раздельным управлением горячей и холодной водой не допускается.</p> <p>Следует применять унитазы и писсуары с автоматическим сливом воды или с ручным кнопочным управлением. Допускается применение унитазов и раковин умывальников с механизмом электрического или гидравлического вертикального перемещения.</p>	<p>П. 6.3. СП 59.13330.2016</p> <p>2024-2027</p>	

Комиссия

Председатель комиссии, паспортизируемого объекта:
Заведующего МБДОУ «Детский сад № 37
комбинированного вида»



/Осадчая Е.С.

Члены комиссии:

Заместитель заведующего по ВМР
Заведующий хозяйством
Специалист по кадрам



/Гудякова Н.А

/Астапова Л.Д.

/Долгая А.А.